



РЕСПУБЛИКА КАРЕЛИЯ

СОВЕТ СОРТАВАЛЬСКОГО МУНИЦИПАЛЬНОГО РАЙОНА

РЕШЕНИЕ

от «03» октября 2019 года

№ 47

О внесении изменений в правила землепользования и застройки Кааламского сельского поселения

Рассмотрев проекты изменений в правила землепользования и застройки Кааламского сельского поселения, протоколы публичных слушаний по указанным проектам от 16.09.2019 г. и 19.09.2019 г., заключения о результатах таких публичных слушаний (опубликованы в газете «Ладога-Сортавала» № 42 от 27.09.2019 г.), руководствуясь ст. 31-33 Градостроительного кодекса Российской Федерации, п. 4 ст. 14 Федерального Закона от 06.10.2003 г. № 131-ФЗ «Об общих принципах организации местного самоуправления в Российской Федерации» и Уставом Сортавальского муниципального района, Совет Сортавальского муниципального района решил:

1. Внести следующие изменения в правила землепользования и застройки Кааламского сельского поселения, утвержденные решением Совета Сортавальского муниципального района от 30.11.2017 г. № 303:

- утвердить карту градостроительного зонирования на часть территории Кааламского сельского поселения за границами населенных пунктов в кадастровом квартале 10:07:0020404 (для земельного участка с кадастровым номером 10:07:0020404:19 и прилегающей к нему территории) в редакции согласно приложению № 1 к настоящему решению;


- карту градостроительного зонирования территории п. Рускеала, п. Отраккала, м. Ханки правил землепользования и застройки Кааламского сельского поселения (применительно к части территории п. Рускеала) изложить в редакции согласно приложению № 2 к настоящему решению.

2. Опубликовать настоящее Решение в газете «Ладога-Сортавала» и разместить на официальном сайте администрации Сортавальского муниципального района в сети Интернет (<http://rk-сортавала.рф/>).

Глава Сортавальского муниципального района



С.В. Крупин



Правила землепользования и застройки

Кааламского сельского поселения
СОРТАВАЛЬСКОГО МУНИЦИПАЛЬНОГО РАЙОНА
РЕСПУБЛИКИ КАРЕЛИЯ
Карта градостроительного зонирования территории

На часть территории Кааламского сельского поселения за границами населенных пунктов в кадастровом квартале 10:07:0020404

Условные обозначения

Территориальные границы

— Граница территории градостроительного зонирования

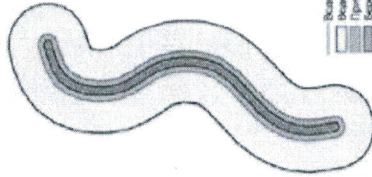
Территориальные зоны

Р(О) Поселка рекреационного назначения размещения оздоровительных и рекреационных учреждений

Зоны с особыми условиями использования территории

— Водоохранная зона и Прибрежная защитная полоса водного объекта

Расположение зон с особыми условиями использования территории и территории общего пользования, связанных с водными объектами



— Широкая зона
— Водоохранная зона
— Прибрежная защитная полоса

Линейные объекты

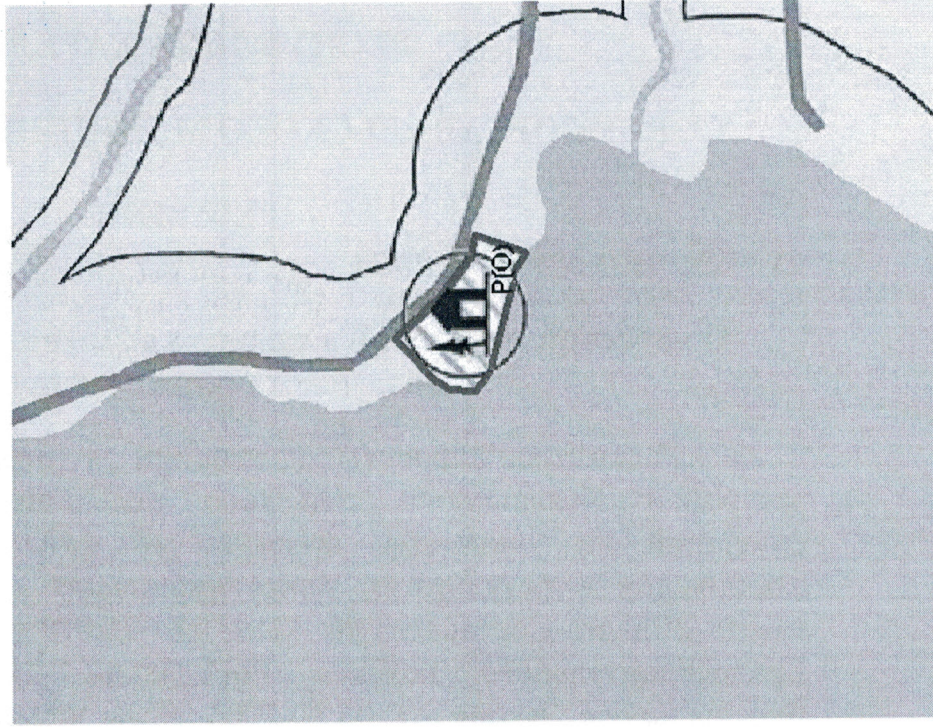
— Автоблательная дорога регионального значения (планируемая реконструкция)

— Экспликация объектов



База отдыха

Приложение № 1
к решению Совета Сортавальского муниципального района
«О внесении изменения в правила землепользования и застройки
Кааламского сельского поселения»
от 03 октября 2019г. № 47



Приложение № 2
к решению Совета Соргавальского муниципального района
«О внесении изменения в правила землепользования и застройки
Кааламского сельского поселения»
от 03 октября 2019г. № 47



Фрагмент карты градостроительного зонирования территории
п. Рускеала, п. Отраккала, м. Ханки правил землепользования и застройки Кааламского
сельского поселения

